КОНЦЕПЦИЯ ПРОСТРАНСТВЕННОГО РАЗВИТИЯ РЕСПУБЛИКИ АЛТАЙ

(основа ноосферной модели региона):

Докладчик: Грудинин М.Ю.

ПОДХОД
СТРУКТУРА
СОДЕРЖАНИЕ

Москва 11 ноября 2022 г.



Человек своим трудом - и своим сознательным отношением к жизни - перерабатывает земную оболочку - биосферу.
Он переводит её в новое геологическое состояние, его трудом и сознанием биосфера переходит в ноосферу.

В.И. Вернадский

НООСФЕРА –

это новый путь развития человечества, интегрирующий все научно-технические достижения (техносферу) с живой и неживой природой планеты Земля (биосферой), где Ноос-разум позволяет нам жить в гармонии с природой, не уничтожая её, со всем разнообразием животного и растительного мира.

РЕСПУБЛИКА АЛТАЙ:

МОДЕЛЬ НООСФЕРНОГО РАЗВИТИЯ – экологизация экономики, направленная на увеличение экономического потенциала при поддержании экологического равновесия и гармоничного развития природно-социальной среды.

- Республика Алтай - площадь 92 000 кв. км (или 2.2 площади Швейцарии)
- 6200 озер и 12209 рек
- 60,93 тыс.кв. км лесов (27,3 га на 1 чел, в мире 0.5 га)
- 22% (более 21 тыс.кв. км) –природные территории находящиеся под охраной, в том числе 5 объектов всемирного природного наследия ЮНЕСКО
- Более 2 тыс. видов целебных растений
- Ледники Горного Алтая формируют более 60% стока подземных и поверхностных вод всей Западной Сибири
- Туристический поток свыше 2.2 млн человек (~10 туристов на 1 жителя)
- Республика Алтай входит в редчайшие территории мира пригодные для комфортного проживания (уникальные условия для подготовки спортсменов, оздоровления и реабилитации, творчества, спокойной и здоровой жизни)

Столица солнечной генерации

ЭКОЛОГИЧЕСКАЯ СТОЛИЦА РОССИИ

Водная столица
70% поверхностного стока Оби формируется в Республике Алтай

Туристическая столица России
На 1 жителя приходится 10 туристов

РЕСПУБЛИКА АЛТАЙ СТОЛИЧНЫЙ РЕГИОН

Столица рафтинга

Сельская столица России
Свыше 70% населения у нас сельское

Ноосферная столица

Чуйский тракт входит по версии National Geographic в десятку красивейших дорог мира
В Республике Алтай самая большая популяция снежного барса в России
Алтай - столица мараловодства

Центр Евразии
Гора Белуха - центр материка, равноудаленный от четырёх океанов

Колыбель человеческой цивилизации
Центр тюркского мира

Три причины подхода к развитию территории республики через пространственное развитие заданных СПР и напрямую относящуюся к нашему региону:

1. Ключевым приоритетом Стратегии пространственного развития страны является «***Опережающее развитие территорий с низким уровнем социально-экономического развития***, обладающих собственным потенциалом экономического роста, а также территорий с низкой плотностью населения и прогнозируемым наращиванием экономического потенциала».

2. ***Республика Алтай относится к геостратегическим территориям*** (территории Российской Федерации, имеющей существенное значение для обеспечения территориальной целостности и безопасности государства). Отмечу мы имеем 3 (три) сухопутные границы с зарубежными государствами: Китай, Монголия, Казахстан.

3. ***Ноосферная модель развития самого экологически чистого региона России*** (эколого-экономический индекс Республики Алтай - 215,37%, по отношению к ближайшему региону Чеченская республика - 100,86%), требует наличия стратегии пространственного развития, обеспечивающей защиту биосферы, как фундамента ноосферного развитие Республики Алтай.

Базовым постулатом здесь является следующий подход:

Вся территория Горного Алтая является защитной территорией, и хозяйственная деятельность человека может вестись на ограниченных (специально выделенных и обоснованных) пространствах с заданным видом землепользования.

Ученые выступают за то, чтобы 50% глобальной суши и морей были преобразованы во взаимосвязанные охраняемые территории для поддержания этих преимуществ

Для сохранения биологического разнообразия необходимо 50-60% территорий не тронутых хозяйственной деятельностью, что возможно в Республике Алтай в отличие от большинства регионов России и стран мира – это и является основой разрабатываемой концепции самого экологически благополучного региона РФ, её экологической и ноосферной столицы.

Категории земель	в тыс. га	% от площади
Земли сельхоз назначения	2648,5	28,5
Земли населенных пунктов	49,5	0,5
Земли промышленности, транспорта	11,1	0,1
Земли ООПТ	1143,8	12,3
Земли лесфонда	3754	40,4
Земли водного фонда	27,6	0,3
Земли запаса	1655,8	17,8
ИТОГО:	**9290,3**	**100**

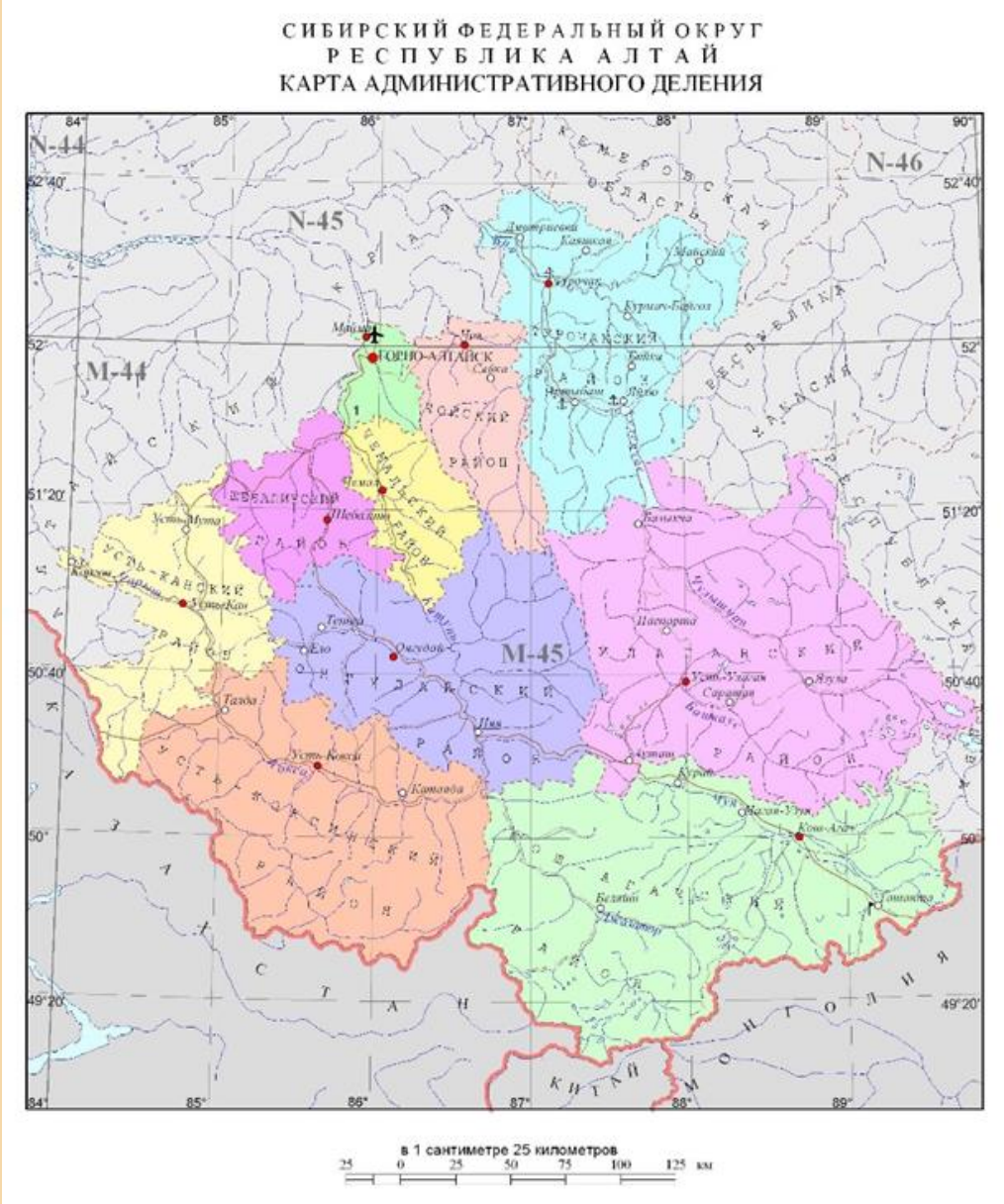

Горный Алтай, площадь которого в 3.4 раза больше чем Крым, имеет плотность расселения **2.4 чел./1 кв.км** (Россия в среднем 8.53 чел./1 кв.км, Европа-100), при этом большая часть населения сосредоточена в районе столицы Республики Алтай и её пригороде в Горно-Алтайской агломерации (это на 1.5% территории республики имеем ~ 50% населения).

Пространственная стратегия позволит реализовать ноосферную модель развития регионе первую как в нашей стране, так и в мире!

Пространственное развитие

Республика Алтай - опорный каркас системы расселения (геостратегический регион страны).

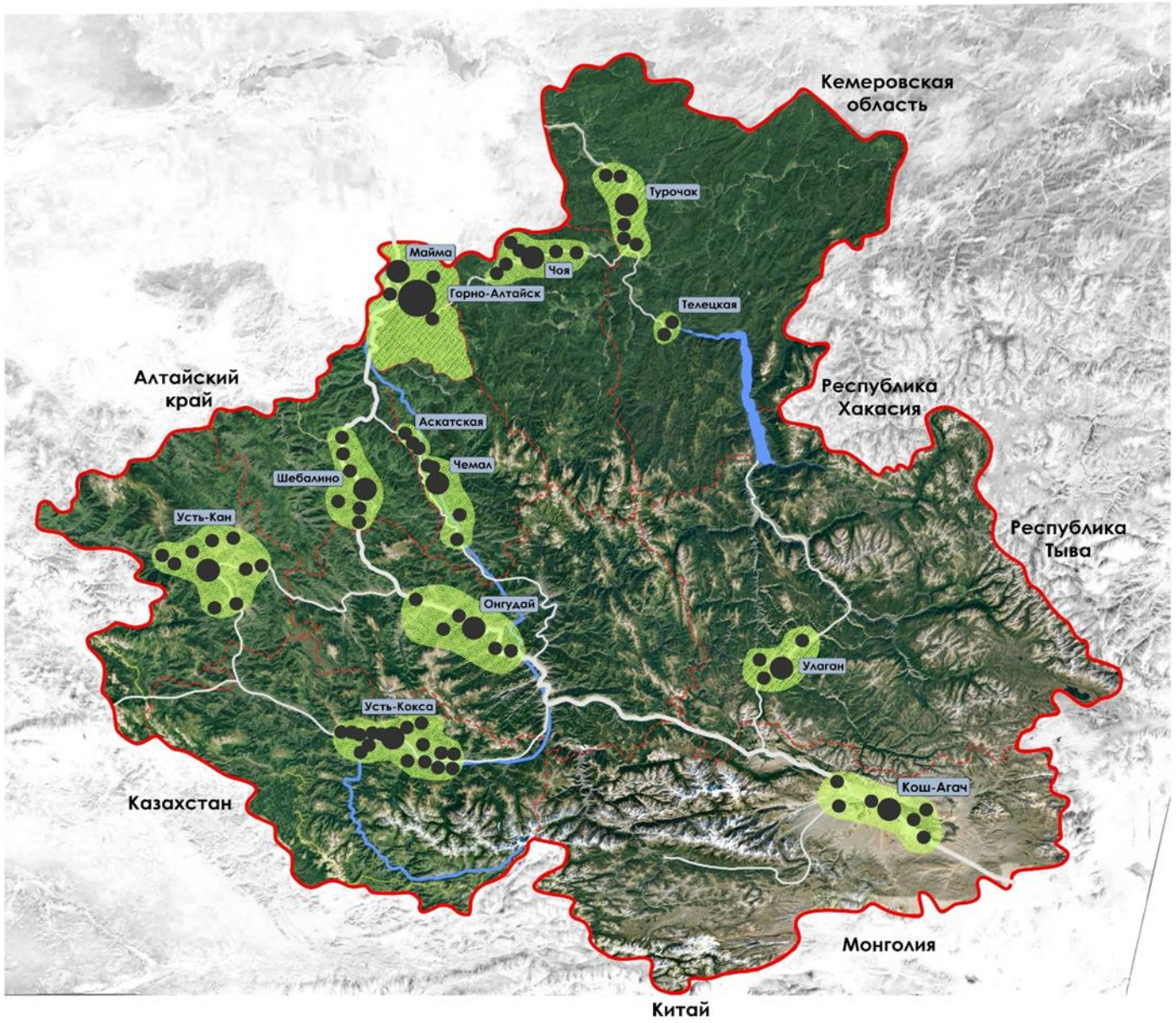

Общие данные по Республике Алтай:

Площадь территории: 92,9 тыс. кв. км

Численность населения: 221 тыс. чел.

Плотность населения: 2,38 чел./ км^2

Доля городского населения: 29,2%

Общая протяженность дорог: 6 423,6 км

Групповая система расселения (городская и сельские агломерации)

№	Район Республики Алтай	Площадь (км²)	Население (2021)	Плотность (чел./км²)
	Город Горно-Алтайск	95,5	64 505	675,45
1	Майминский район	1284,55	34 582	26,92
2	Кош-Агачский район	19845	19 906	1
3	Онгудайский район	11695,96	14 131	1,21
4	Турочакский район	11060	12 416	1,13
5	Улаганский район	18393,62	11 981	0,65
6	Усть-Канский район	6243,77	14 758	2,36
7	Усть-Коксинский район	12951,86	15 981	1,23
8	Чемальский район	3018,67	10 985	3,64
9	Чойский район	4256,26	7996	1,88
10	Шебалинский район	3794	13 714	3,62

Ноосферная Концепция пространственного развития РА – резюме:

Миссия Алтая – создать ноосферную модель развития региона, как образцовый проект жизнеустройства человечества в III тысячелетии (позволяющем не только сохранить первозданную природу, разнообразие животного и растительного мира, сакральные места и объекты культурного наследия, но встроить экосистему Горного Алтая в современный цифровой мир, достижения научно-технического прогресса и устойчивую тенденцию опережающего социально-экономического развития).

Защитив свыше 50% территорий природоохранным режимом мы получим первый регион в стране, эту возможность можно реализовать уже в 2023г.

Мы предлагаем всем заинтересованным лицам: власть, бизнес и общественные деятели, реализовать ноосферный проект на уникальной алтайской земле в формате АРМ: **Алтай – Россия – Мир**.

Предпосылки формирования КПР

I

Проект УКАЗА
ПРЕЗИДЕНТА РОССИЙСКОЙ ФЕДЕРАЦИИ

О Стратегии развития природоподобных (конвергентных) технологий

Ноосфера – это новое, эволюционное состояние биосферы, в котором научная и технологическая деятельность человека становится определяющим фактором развития биосферы.

II

«Разработка Концепции (схемы) пространственного развития
территории муниципальных образований «Город Горно-Алтайск» и «Майминский район» Республики Алтай»

8.2.3 Разработка принципиальной пространственной модели совершенствования системы расселения и территориальной организации экономики Республики Алтай с учетом нарастающих агломерационных процессов, складывающихся центров опережающего социально-экономического роста и наличием уникальных перспектив ноосферного развития Республики Алтай.

Добро пожаловать в новый мир НООСФЕРЫ

Центр развития Республики Алтай – ваш проводник в счастливую и осмысленную жизнь!